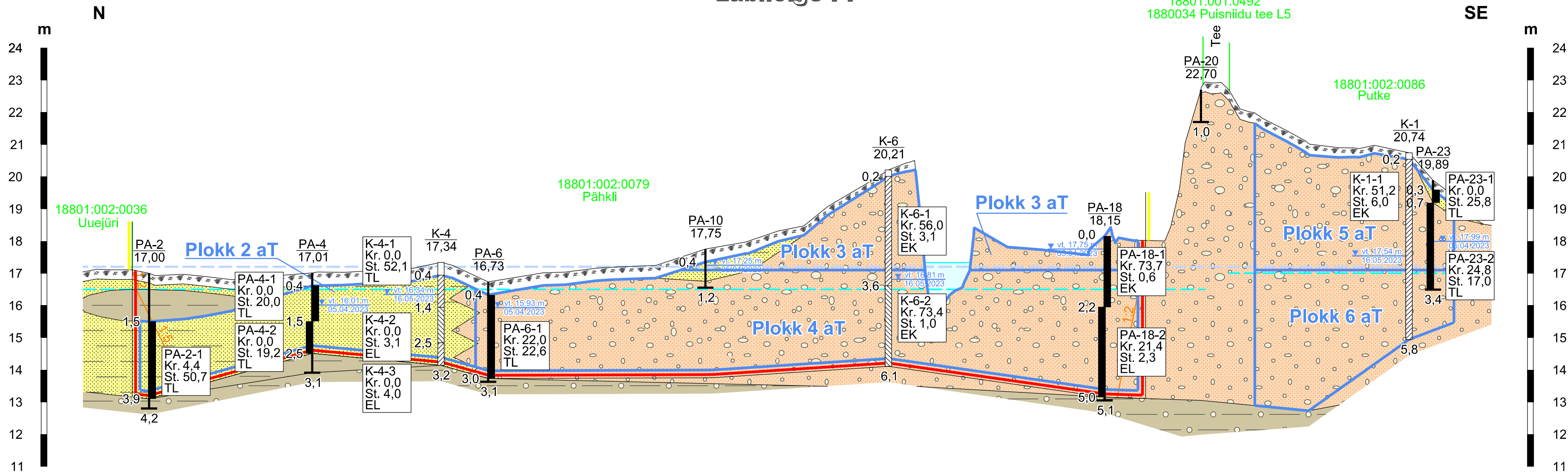
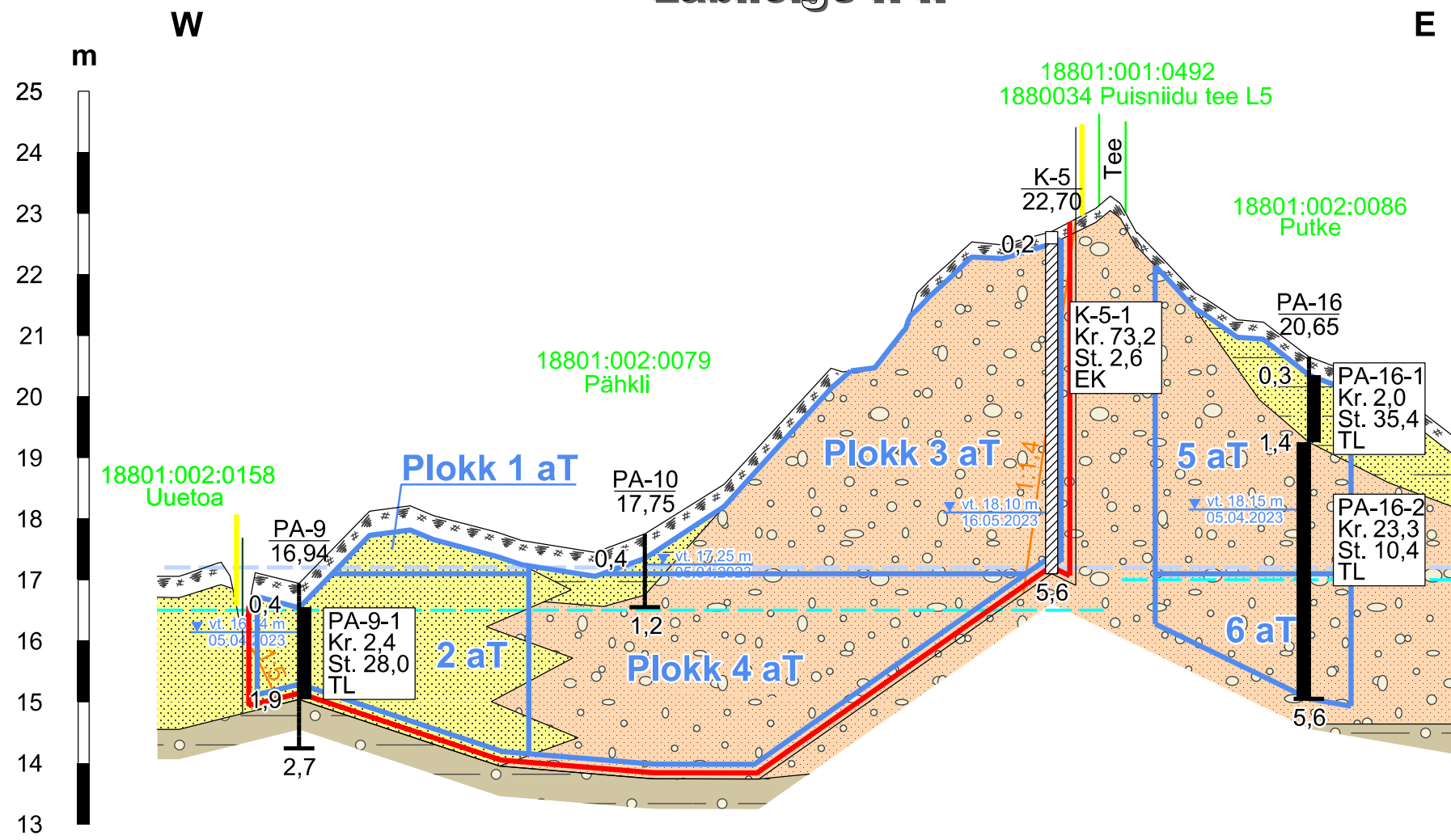


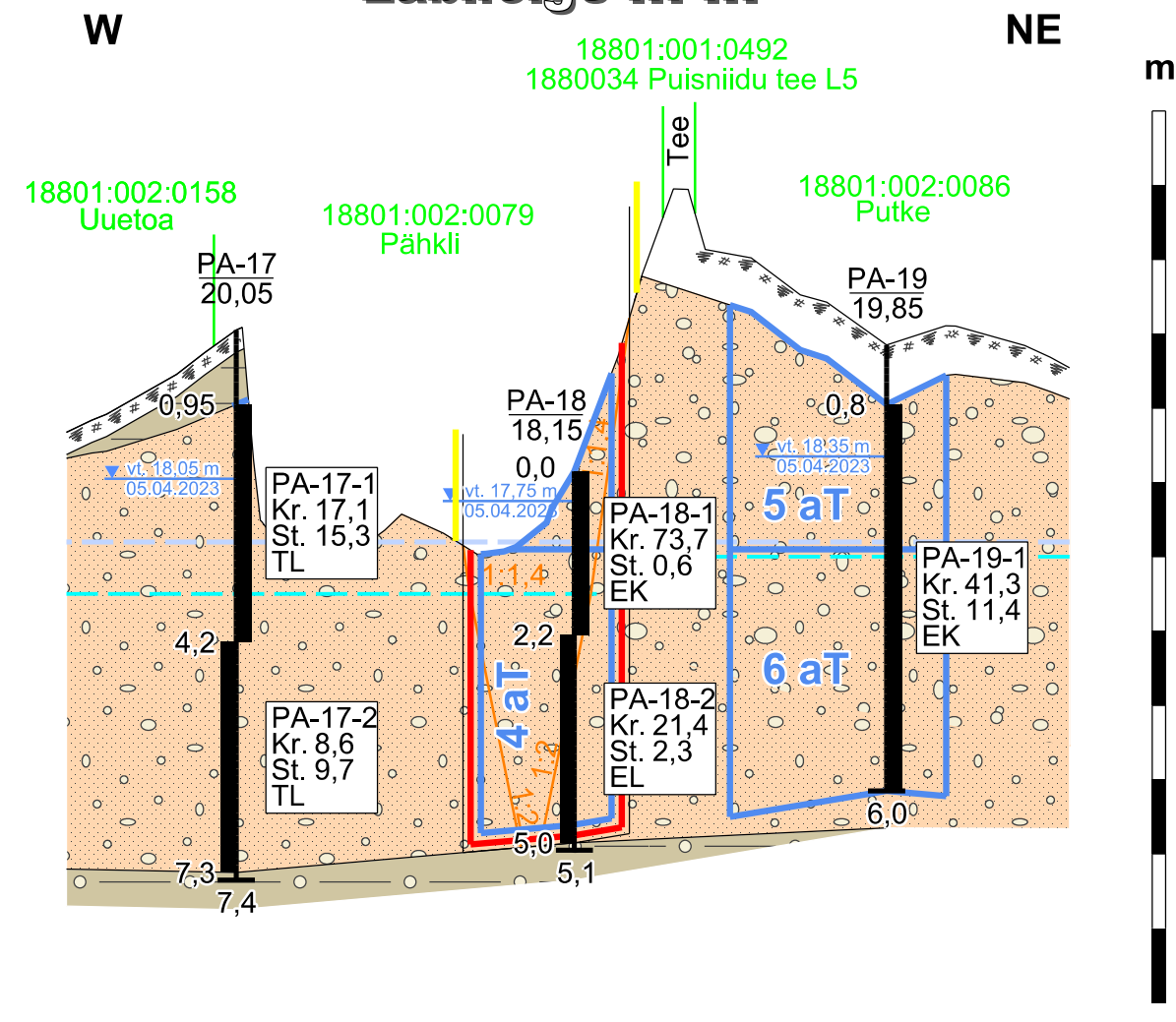
Läbilõige I-I'



Läbilõige II-II'

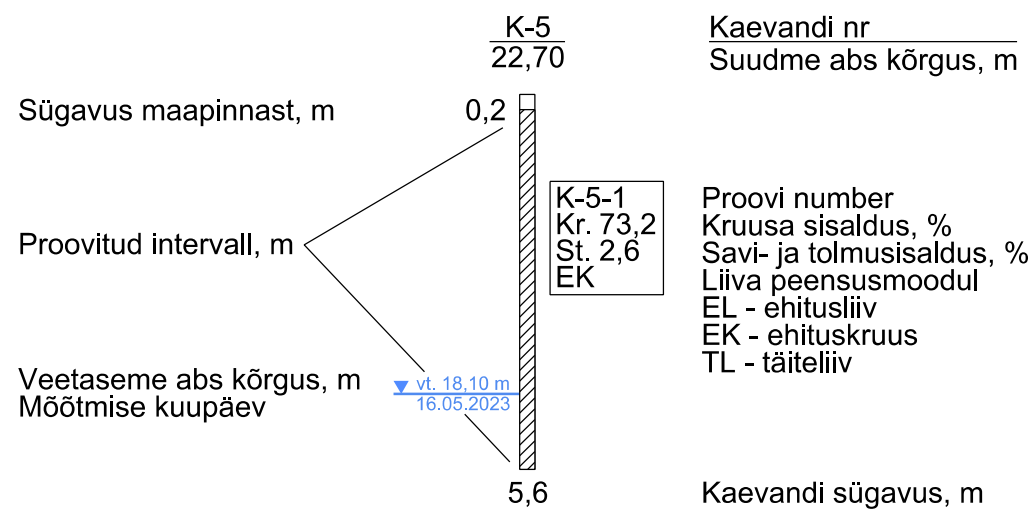
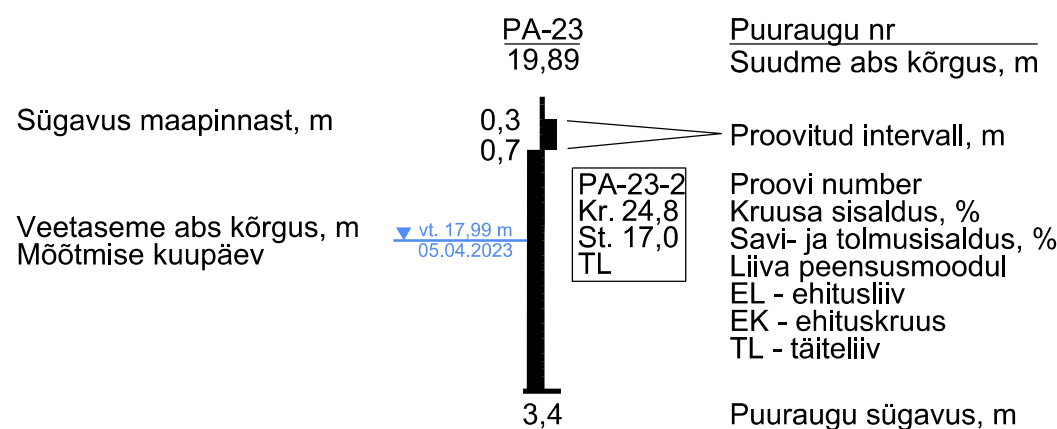


Läbilõige III-III'



- Mäeeraldise piir  
Mäeeraldise teenindusmaa piir  
Ploki piir (aT - aktiivne tarbevaru)  
Katastrüksuse tunnus, piir ja nimi  
Keskmine uuringuaegne veetase (abs. 17,1 m)  
Eeldatav keskmine veetase maavara ammendamisel (läänepoolne lahustükk abs.16,5 m; idapoolne lahustükk 17,0 m)  
Kaevandamisel jäetav nõlv ja nõlvus

- Märkused:
- Kõrgused EH2000 süsteemis.
  - Läbilõigete koostamisel kasutatud:  
- "Pärnu maakonna Vahenurme uuringuruumi geoloogilise uuringu aruanne (varu seisuga 01.06.2023)" (OÜ Inseneribüroo STEIGER, töö nr 23/4414).
  - Plokkide 1 aT ja 2 aT ning 3 aT ja 4 aT vahepiir asub abs kõrgusel 17,1 m.
  - Kasutatud tarkvara: Bentley PowerCivl for Baltics V8i (litsents: 70000661800020).



Objekti nimetus ja aadress		Joonise sisu	
Vahenurme kruusakarjäär		Geoloogilised läbilõiked	
Põhja-Pärnumaa vald, Pärnu maakond		I-I' ... III-III'	
Loa omanik		Graafiline lisa 2/3	
OÜ Marina Minerals		Mõõtkava	
Jalgpalli tn 21, 11312 Tallinn		H 1 : 2000	
caspar@minerals.ee		V 1 : 100	
OÜ Inseneribüroo STEIGER		Koostas	
Männiku tee 104, 11216 Tallinn		Hendrik Klaas	
+372 668 1011, info@steiger.ee		Kinnitas	
		Erki Vaguri	
		Töö nr	
		24/4728	